

Wegbeschreibung [Kürzeste Strecke]

Mi, 14. Apr 2004

Start
Friedrich-Alfred-Straße
Duisburg

Streckenlänge
5,2 km

Ziel
Mündelheimer Straße (L59)
Duisburg



Fenster schließen

Routen-Planung [Kürzeste Strecke]

Streckenlänge: **5,2 km**

Gesamtzeit: **09 min.**

Durchschnittsgeschwindigkeit 60 km/h auf Bundes-/Landstraßen.

Durchschnittsgeschwindigkeit 120 km/h auf Autobahnen.

Fahrzeit*: Geschätzte Fahrzeit anhand der Durchschnittsgeschwindigkeit.

Start: Friedrich-Alfred-Straße
Duisburg

Nr. Type Beschreibung

- Sie starten in der Friedrich-Alfred-Straße in Duisburg und fahren 180 m in Richtung Im Schlenk.

Ort/Strecke/Fahrzeit Abschnittskarten


Duisburg /
Neudorf-Süd
0,0 km
00 min.

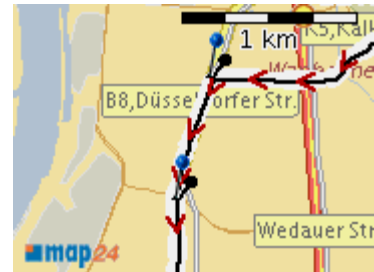


- Verlassen Sie die Friedrich-Alfred-Straße und fahren Sie weiter geradeaus auf die Straße "Im Schlenk". Folgen Sie dem Straßenverlauf für 1,3 km.


Duisburg /
Neudorf-Süd
0,2 km
01 min.



4.  Verlassen Sie die Straße "Im Schlenk" und biegen links in die Düsseldorfer Straße (B8) ein. Folgen Sie dem Straßenverlauf für 990 m.
 Duisburg / Wanheimerort
 1,5 km
 03 min.




5.  Sie passieren jetzt die Ortseinfahrt Duisburg / BUCHHOLZ.


6.  Verlassen Sie die Düsseldorfer Straße (B8) und fahren Sie weiter geradeaus auf die Düsseldorfer Landstraße (B8). Folgen Sie dem Straßenverlauf für 2,5 km.
 Duisburg / Buchholz
 2,4 km
 04 min.

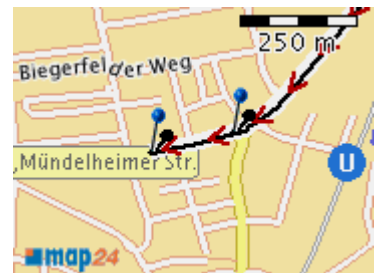



7.  Sie passieren jetzt die Ortseinfahrt Duisburg / Huckingen.

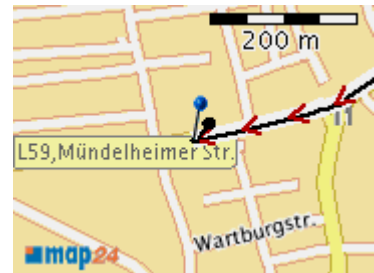
8.  Verlassen Sie die Düsseldorfer Landstraße (B8) und fahren Sie weiter geradeaus auf die Düsseldorfer Landstraße. Folgen Sie dem Straßenverlauf für 30 m.
 Duisburg / Huckingen
 5,0 km
 07 min.



9.  Verlassen Sie die Düsseldorfer Landstraße und fahren Sie weiter geradeaus auf die Mündelheimer Straße (L59). Folgen Sie dem Straßenverlauf für 170 m.
 Duisburg / Huckingen
 5,0 km
 08 min.



10.  Sie sind an Ihrem Ziel "Mündelheimer Straße (L59), Duisburg" angekommen.
 Duisburg / Huckingen
 5,2 km
 09 min.



Ziel: Mündelheimer Straße (L59)
 Duisburg

Streckenlänge: **5,2 km**

Gesamtzeit: **09 min.**

Durchschnittsgeschwindigkeit 60 km/h auf Bundes-/Landstraßen.

Durchschnittsgeschwindigkeit 120 km/h auf Autobahnen.

Fahrzeit*: Geschätzte Fahrzeit anhand der Durchschnittsgeschwindigkeit.